





F.2. DUSP+PDPS

SOUŘADNICOVÝ SYSTÉM: S-JTSK

VÝŠKOVÝ SYSTÉM: BpV

KRESLIL:	MILOŠ BEDNÁŘ, DiS.		 FÖRSTEROVA Č.P. 175, 566 01 VYSOKÉ MÝTO EMAIL.: MDS@MDSPROJEKT.CZ	
ZPRACOVAL:	MILOŠ BEDNÁŘ, DiS.			
TECHNICKÁ KONTROLA:	ING. JAN BURSA			
ZODPOVĚDNÝ PROJEKTANT:	ING. JAN BURSA			
HLAVNÍ PROJEKTANT:	MILOŠ BEDNÁŘ, DiS.			
KRAJ: PARDUBICKÝ	OKRES: SVITAVY	OBEC: NĚMČICE	STUPEŇ:	DUSP+PDPS
INVESTOR: Obec Němčice, Němčice 107, 561 18 Němčice			ZAK.ČÍSLO:	2271-20-3
AKCE: CHODNÍK PODÉL SILNICE II/360 A III/36018			ARCHIVNÍ ČÍSLO:	2271
			DATUM:	03/2021
			FORMÁT:	A4
			MĚŘITKO:	-
OBJEKT: F.2. ZEMĚDĚLSKÁ PŘÍLOHA			ČÍSLO SOUPRAVY:	ČÍSLO PŘÍLOHY: F.2.2.
OBSAH: SEZNAM DOTČENÝCH POZEMKŮ ZPF				

KÚ: Němčice u České Třebové [703001]							TRVALÝ ZABOR (m2)			DOČASNY (m2)
Číslo položky	LV	Parcela KN	Výměra KÚ m2	Druh pozemku	Vlastník: Adresa:	BPEJ	Stavební objekty		CELKEM	do 1 roku
							Název	Výměra		
5	39	342/38	2146	trvalý travní porost	Stráník Jaroslav, Člupek 33, 56118 Němčice	55600-1990 m2, 51410-156 m2	-	-	-	49 m2-BPEJ 51410
7	59	342/24	1850	trvalý travní porost	Kopecký Karel, č. p. 87, 56118 Němčice	55600	-	-	-	53
14	10001	493/2	197	trvalý travní porost	Obec Němčice, č. p. 107, 56118 Němčice	55600	SO 134	25	25	46
17	10001	326/3	1687	zahrada	Obec Němčice, č. p. 107, 56118 Němčice	55600	SO 134	18	18	180